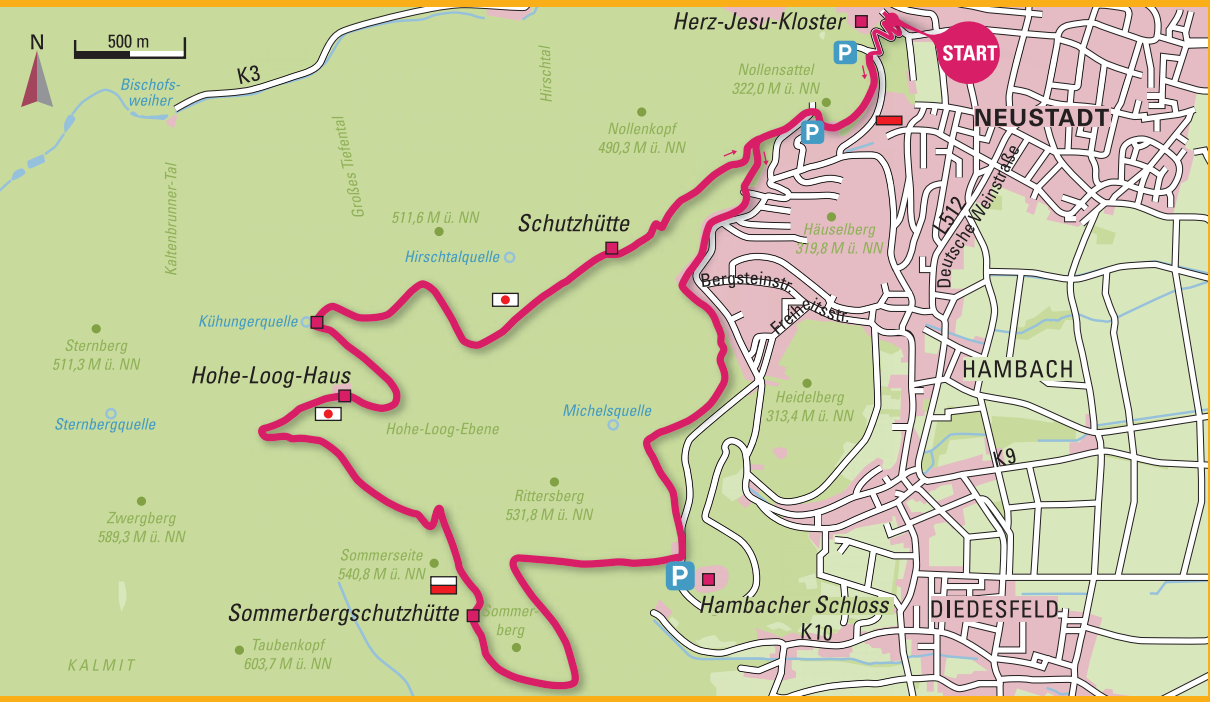

25 | VON NEUSTADT ZUM HOHEN LOOG

Anspruchsvolle Genusswanderung zum Hohe-Loog-Haus, vorbei am Hambacher Schloss und dem Sommerberg

Tourlänge: 13 km | **Dauer:** 3 Stunden | **Steigung:** 419 m | **Kinderwagentyp:** vierrädrig | **Gefälle:** 401 m

Wir starten die Wanderung direkt am Herz-Jesu-Kloster in Neustadt. Vom Parkplatz aus folgen wir der Markierung mit dem roten Balken der Straße bergauf. Nach nur wenigen Metern bekommen wir einen kleinen Vorgeschmack auf das, was noch vor uns liegt. Am herrlich gelegenen Conrad-Freytag-Blick können wir die Aussicht auf Neustadt und die Wolfsburg genießen. Nach einem kurzen Zwischenstopp folgen wir dem Conrad-Freytag-Weg und wandern weiter bergauf. Am Ende des Weges biegen wir nach rechts in einen schmalen Pfad ein. Diese Passage ist etwas steinig aber machbar. Nach kurzer Zeit passieren wir einen Wendehammer und folgen der Markierung bergauf nach links. Ca. 25 Minuten später lädt uns eine Ruhebank ein, die Aussicht auf das Hambacher Schloss und in die Rheinebene zu genießen. Nach 1,3 km weist uns die Markierung den Weg nach rechts. Er führt uns für einige Zeit angenehm bergab, immer am Waldrand entlang. Nach ca. 40 Minuten haben wir den Parkplatz unterhalb des Hambacher Schlosses erreicht. Ein kurzer Abstecher zur Wiege der Deutschen Demokratie ist – nicht nur wegen des historischen Wertes – lohnenswert.

Vom Parkplatz aus folgen wir der Markierung in einen steinigen Weg (an der Gaststätte links vorbei). Hier merkt man sehr schnell, dass man auf einer alten Römerstraße unterwegs ist. Der Verlauf des Weges führt uns nun sehr rasch in den Pfälzerwald. Nach 4,6 km hat man den Sommerbergblick, der auf einer Höhe von 446 Metern liegt, erreicht und wir können uns auf einer Ruhebank abermals dem herrlichen Ausblick in die Rheinebene

hingeben. Der Weg führt uns stetig bergauf, bis wir die Sommerbergschutzhütte erreicht haben. An der Hütte angekommen wählen wir nun die Markierung des Pfälzer Weinsteiges (weiß/rot) und folgen

ihr nach rechts in einen schmalen Pfad. Nach kurzer Zeit biegen wir scharf nach links der Markierung folgend ab und gehen in gemäßigtem Tempo für weitere 100 Meter auf steinigem Untergrund bergauf. Zahlreiche Heidelbeersträucher auf einer Anhöhe verführen im Sommer zum Pflücken. Auch können wir immer wieder den Blick auf die Kalmit genießen, die nun links von uns erscheint und mit 673 Metern der zweithöchste Berg der Pfalz ist.

Nach 6,6 km kommen wir direkt an eine große Wegegabelung, die mit einer Sitzgruppe und einem Bildbaum gekennzeichnet ist. Nun kann man der Markierung mit dem roten Punkt folgen und die restlichen 48 Höhenmeter auf einer Länge von 500 m bestreiten oder man nimmt den breiten Fahrweg, der parallel zum gekennzeichneten Weg verläuft. Nach 7 km und auf einer Höhe von 618 Metern können wir uns im Hohe-Loog-Haus stärken. Die Hütte ist ein herrlich gelegener Aussichtspunkt.

Auf dem Rückweg folgen wir nun weiter dem roten Punkt, bis uns ein Hinweisschild auf die Kühungerquelle aufmerksam macht. Wir folgen dem Schild in einen schmalen Pfad, da der markierte Weg für Kinderwagen nicht geeignet ist. An der Quelle angekommen wählen wir den Fahrweg, der nach rechts führt. Diesem folgen wir bis zur Schutzhütte geradeaus und erkennen wieder unsere Markierung, den roten Punkt. Auf einem Zick-Zack-Weg verlieren wir sehr rasch an



Höhe. Nach 9,83 km der Tour schließt sich unsere Rundwanderung. Wir erreichen wieder den Ausgangsweg und folgen diesem zurück zum Parkplatz.

VARIANTE

Wir können die Tour verkürzen, indem wir den Wanderparkplatz „Am Nollen“ in der gleichnamigen Straße anfahren. Dadurch sparen wir ca. 2 km sowie über 100 Höhenmeter. Ebenso fällt durch diese Verkürzung das erste sehr steinige und anstrengende Teilstück weg.



25

Von der A65 kommend biegen wir nach dem Saalbau und dem Hauptbahnhof in Neustadt links ab und fahren über die Zwockelsbrücke bergauf in Richtung Hambach. Nach ca. 1,5 km biegen wir nach rechts ab und folgen der Beschilderung zum Kloster. Nach kurzer Zeit erreichen wir dann den Parkplatz in der Waldstraße.

Hambacher Schloss, Neustadter Altstadt

Hohe-Loog-Haus, schöner gepflegter Spielplatz